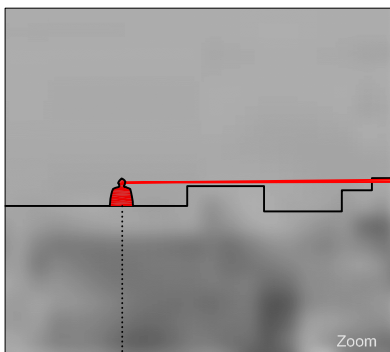



# Document d'étude de covisibilité : Mont Saint-Michel / Éoliennes d'Argouges

Sept. 2009 (© FED)



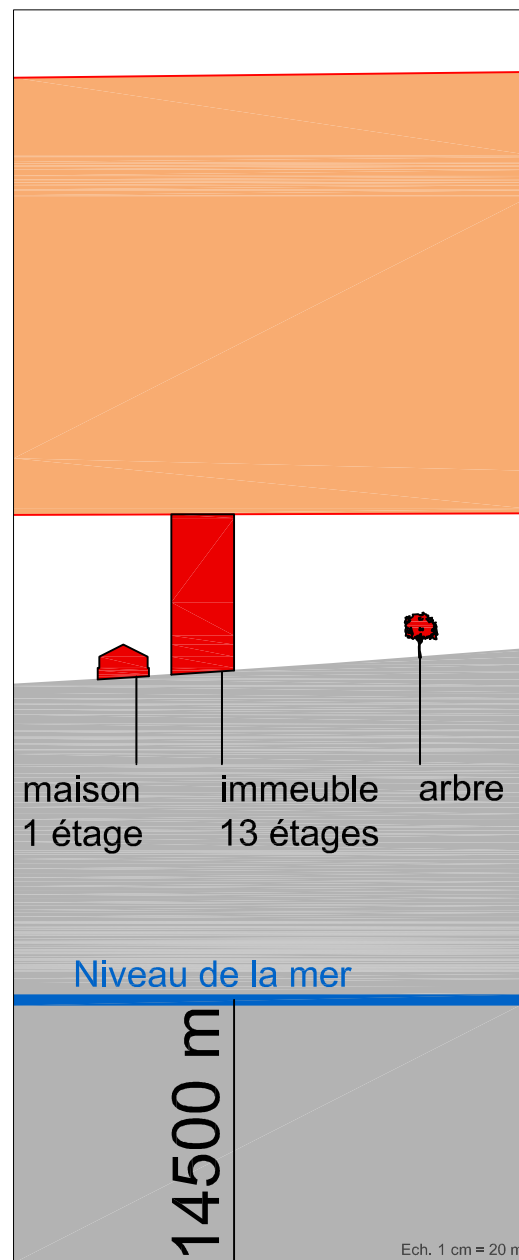
Zoom



0 m

Ech. 1 cm = 20 m

**Site d'observation**  
(Mont Saint Michel)



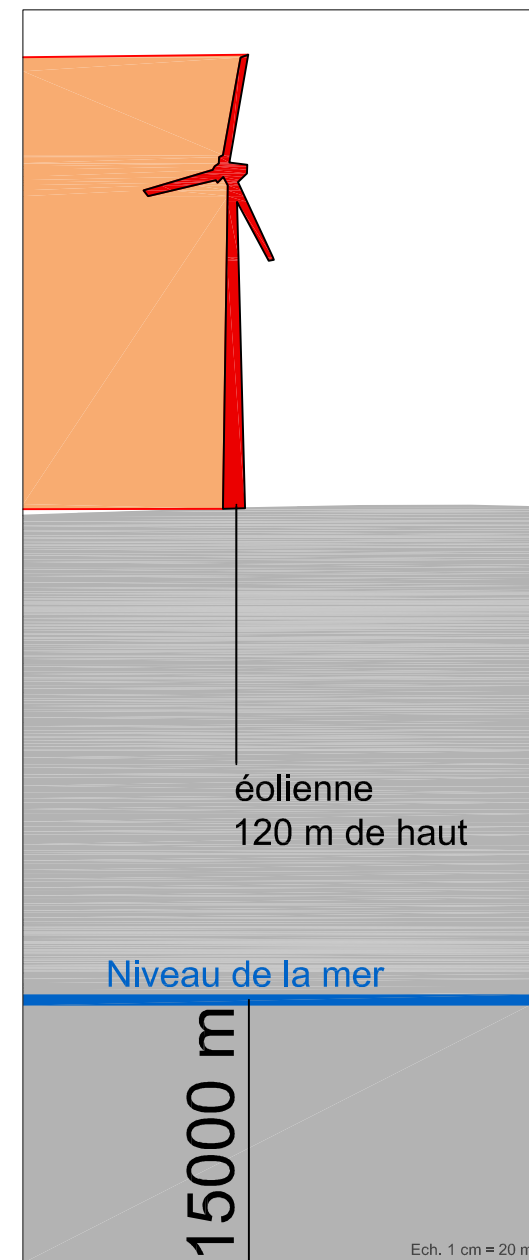
maison  
1 étage    immeuble  
13 étages    arbre

Niveau de la mer

14500 m

Ech. 1 cm = 20 m

**Barrières visuelles**  
(habitations, arbres)



éolienne  
120 m de haut

Niveau de la mer

15000 m

Ech. 1 cm = 20 m

**Éolienne d'Argouges**  
(Visible à plus de 15 km)

**Observateur**  
(sur la terrasse-belvédère)